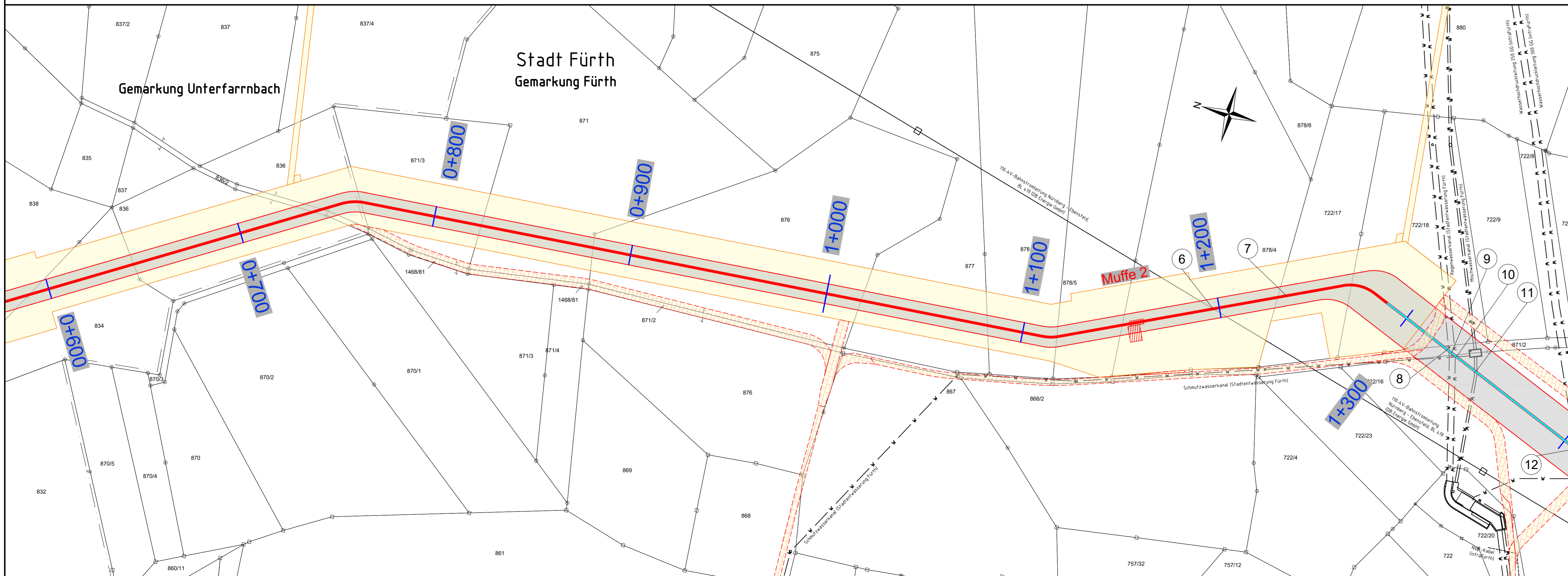


▽ 250.00 m ü NN

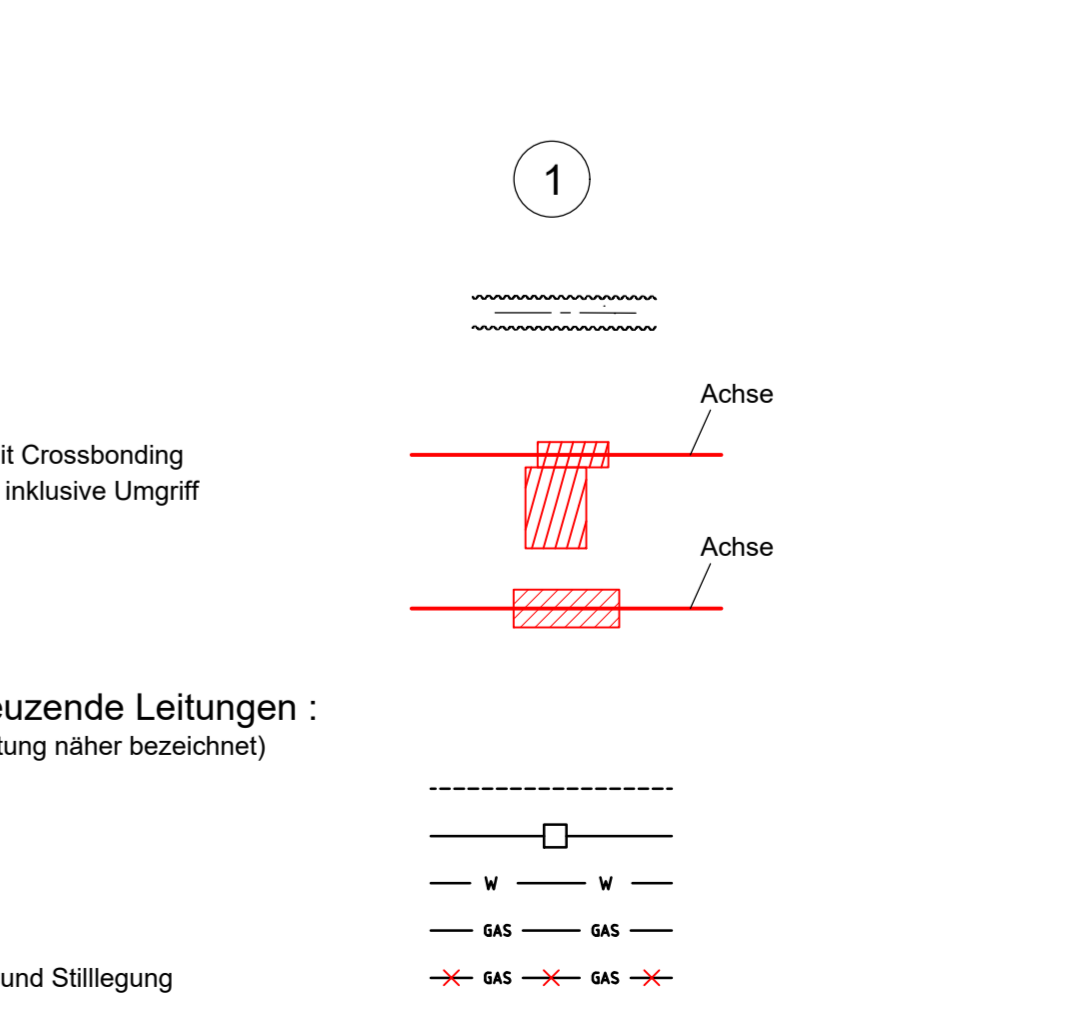
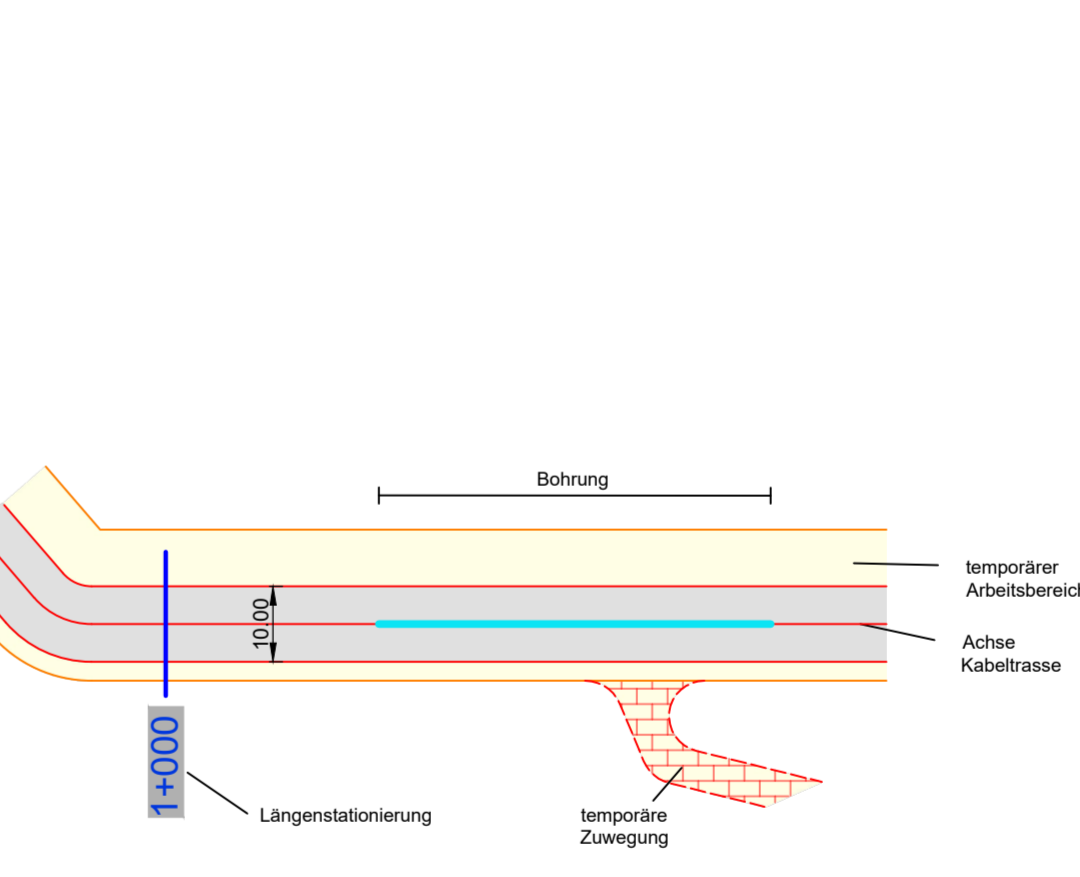
Station	75+14	76+00	75+14	76+00	76+10	76+20	76+30	76+40	76+50	76+60	76+70	76+80	76+90	77+00	77+10	77+20	77+30	77+40	77+50	77+60	77+70	77+80	77+90	78+00	78+10	78+20	78+30	78+40	78+50	78+60	78+70	78+80	78+90	79+00	79+10	79+20	79+30	79+40	79+50	79+60	79+70	79+80	79+90	80+00					
Station	75+14	76+00	75+14	76+00	76+10	76+20	76+30	76+40	76+50	76+60	76+70	76+80	76+90	77+00	77+10	77+20	77+30	77+40	77+50	77+60	77+70	77+80	77+90	78+00	78+10	78+20	78+30	78+40	78+50	78+60	78+70	78+80	78+90	79+00	79+10	79+20	79+30	79+40	79+50	79+60	79+70	79+80	79+90	80+00					
Station geschlossene Querung																																																	
Verlegetiefe (Grabenschleife/Bohrung UK Rohr)	1,05																																																
Tiefe Fremdleitung																																																	
Durchmesser Fremdleitung																																																	
Abstand zum Objekt																																																	
Bezeichnung Fremdleitung (Kreuzungsnummer)																																																	
Nutzungsart	Messe	Messe	Messe	Messe	Messe	Messe	Messe	Messe	Messe	Messe	Messe	Messe	Messe	Messe	Messe	Messe	Messe	Messe	Messe	Messe	Messe	Messe	Messe	Messe	Messe	Messe	Messe	Messe	Messe	Messe	Messe	Messe	Messe	Messe	Messe	Messe	Messe	Messe	Messe	Messe	Messe	Messe	Messe	Messe	Messe	Messe	Messe	Messe	
Verlegetart		offene Bauweise DN 200 (PP)														offene Bauweise DN 200 (PP)															Bohrung										HDD Bohrung DN 225 (PP) Nr. 3								

110-kV-Bahnstromleitung, BL 419
 Muffengrube Crossbonding Muffe 2 Bl.K.T.: 3,0x7,0x2,0m
 Graben
 Weg



Legende:

- Kreuzungsnummer
- offener Dükter
- Verbindungsmuffe mit Crossbonding in Unterflurbauweise inklusive Umgriff
- Verbindungsmuffe
- Darstellung kreuzende Leitungen : (werden mit Beschriftung näher bezeichnet)
 Kabel unterirdisch
- Freileitung
- Wasserleitung
- Gasleitung
- Gasleitung Rückbau und Stilllegung



bayerernetz

LAGE-PROFILPLAN

110-kV-Kabelleitung Fürth

LH-07-G900/7 und LH-07-G900/8
UW Vacher Straße - UW Dambacher Straße

Maßstab L 1:1000/H 1:500

Grenzen gemäß Festlegung der Bundesländer :
Geschäftsdaten © Bayerische Vermessungsverwaltung 2020

Land	Reg. Bez.	Kreis	Stadt/Gem.	Gemarkung	Flur	Flurstück
				Fürth	Fürth	
				Gemarkung	Stadt	Landkreis

Index	Datum	Gezeichnet	Änderung	Verweis	Maßstab	Format
					L 1:1000/H 1:500	594x1190

Technische Referenz	Erstellt durch M. Dieck	Genehmigt von BAGE-THGG T. Schneider	Erstelldatum 02.02.2023	Status gültig	Zahlteil 2 Blatt 8
---------------------	----------------------------	--	----------------------------	------------------	-----------------------------

bayerernetz

Objektname: 110-kV-Kabelleitung Fürth, LH-07-G900/7 und LH-07-G900/8
 Klassifikation: Planfeststellungsunterlage

ID: Teil
Anlage 04.02.03 - Lage-Profilplan - Blatt 3